

UWAGA !!!

- 1) W miejscach skrzyżowań proj. kanalizacji sanitarnej z kablami telef. i energetycznymi należy na kablu zamontować izolację o przekroju 10 PVC, L=3m.  
W przypadku skrzyżowań z kablami średniego bądź wysokiego napięcia zamontować rurę dwudzielną DN160 PVC, L=3m.  
2) W przypadku uszkodzenia osnowa geodezyjna do odbudowy

RURA OCHRONNA STAL. Ø323,9 x8,8 mm  
L=14,0 m – PRZECISK

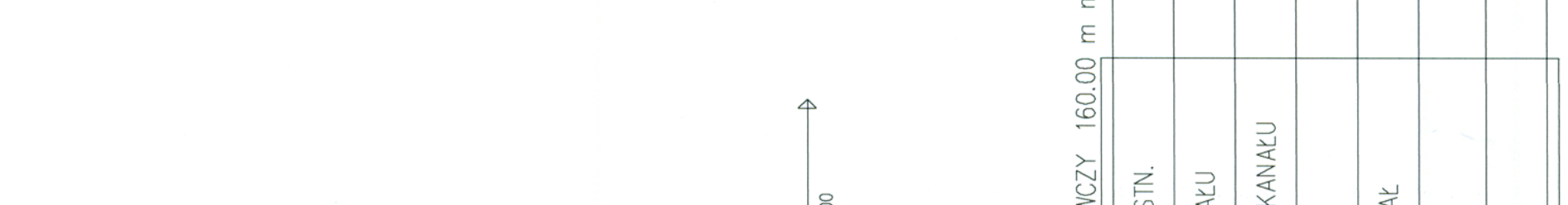
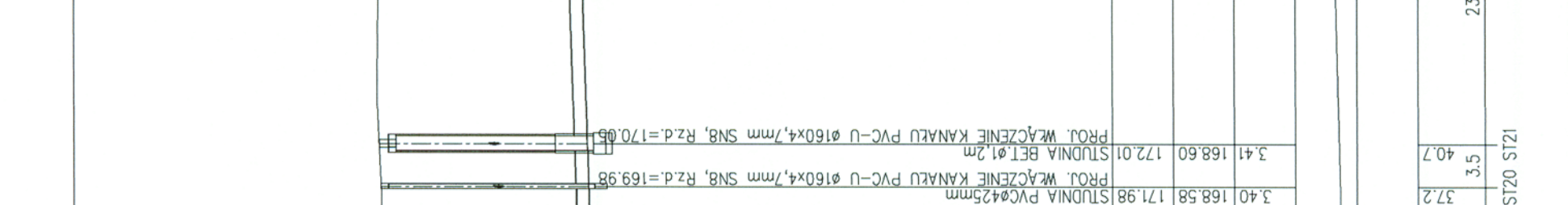
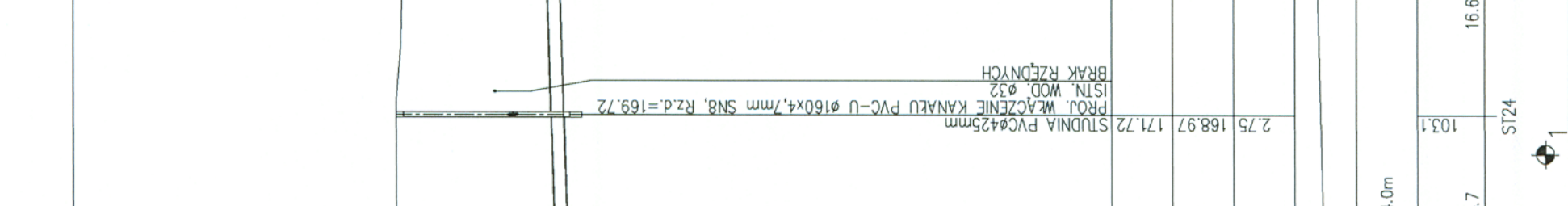


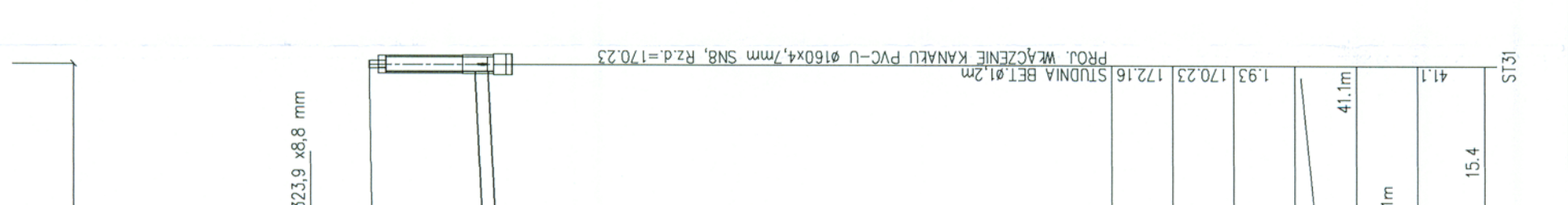
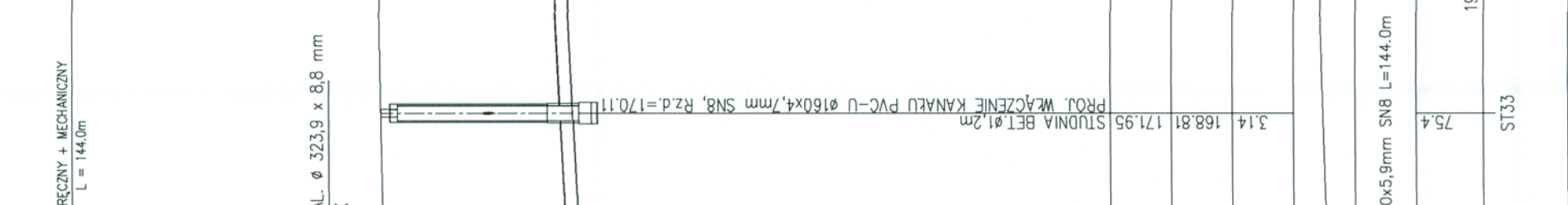


UWAGA !!!

1. Wskazane na niniejszym rysunku uziobienie terenu istniejące i nowobudowane wniesiono orientacyjnie i przed wykonaniem robót należy sprawdzić faktycznie usytuowanie wysokościowo w planie.  
2. Nie wyklucza się występowania dodatkowego uziobienia terenu nie wykazanego na mapie.  
3. W pobliżu wykazanego na mapie uziobienia terenu należy wykonać przekopy kontrolne w celu potwierdzenia przebiegu i głębokości uziobienia.  
4. W przypadku uziobienia terenu z niezidentyfikowanym uziobieniem, fakt ten należy zgłosić do gestora w celu uzgodnienia.  
5. Niniejszy rysunek należy rozpatrywać łącznie z całą dokumentacją.

STAROSTWO POWATOWE  
W WIELUNIU

INWESTOR	Gmina Wieluń Plac Kazimierza Wielkiego 1 98-300 Wieluń	CONSULTANT ZISPINI H. i D. GEDEK s.c. ul. Słowackiego 9; 97-300 Piotrków Tryb. tel.: (044) 647 39 70 e-mail: zispin@interia.pl
	NAZWA ZADANIA OPRACOWANIE KOMPLEKSOWEJ DOKUMENTACJI PROJEKTOWEJ NA BUDOWĘ KANALIZACJI SANITARNEJ DLA WSI W Wschodniej części Gminy Wieluń - zadanie nr 1 - w msc.: Masłowice, Starzenice	
TYTUŁ OPACOWANIA BUDOWA SIECI KANALIZACJI SANITARNEJ W SYSTEMIE GRWITACYJNO-TŁOCZNYM WRĄZ Z URZĄDZENIAMI NIEZBĘDNYMI DO ZASILANIA PROJEKTOWANYCH PRZEPOMPOWNI W MSc. STARZENICE MASŁOWICE GMINA WIELUŃ		
WIE I. NAZWA	NR UPRZĄDZENIA	PROJEKT
PROJEKTANT: tech. Henryk Gędek	OPR.1342/26/14	
ASISTENT PROJEKTU: mgr inż. Katarzyna Ogińska		
OPRACOWAŁ: mgr inż. Sebastian Sosalski	LOD/146/P005/10	
PRZĄDZENIE		
PROJEKT BUDOWLANY		
PROFIL PODŁUŻNY - SIECI K.S.		
SANITARNA		
PROFIL RYSUNKU		
STARZENICE PST1 GM. WIELUŃ		
PROFIL RYSUNKU		
PP		
REZERWA		
00		

PP-IS-7	
SKALA	1:500
DATA	2017.03



POZIOM PORÓWNAWCZY 160.00 m n.p.m.

RZĘDNA TERENU ISTN.	174.0m
RZĘDNA DNA KANAŁU	174.0m
ZAGŁĘBIENIE DNA KANAŁU	174.0m
SPADKI, DŁUGOŚCI	174.0m
ŚREDNICA, MATERIAŁ	174.0m
ODLEGŁOŚCI	174.0m
HEKTOMETRY	174.0m